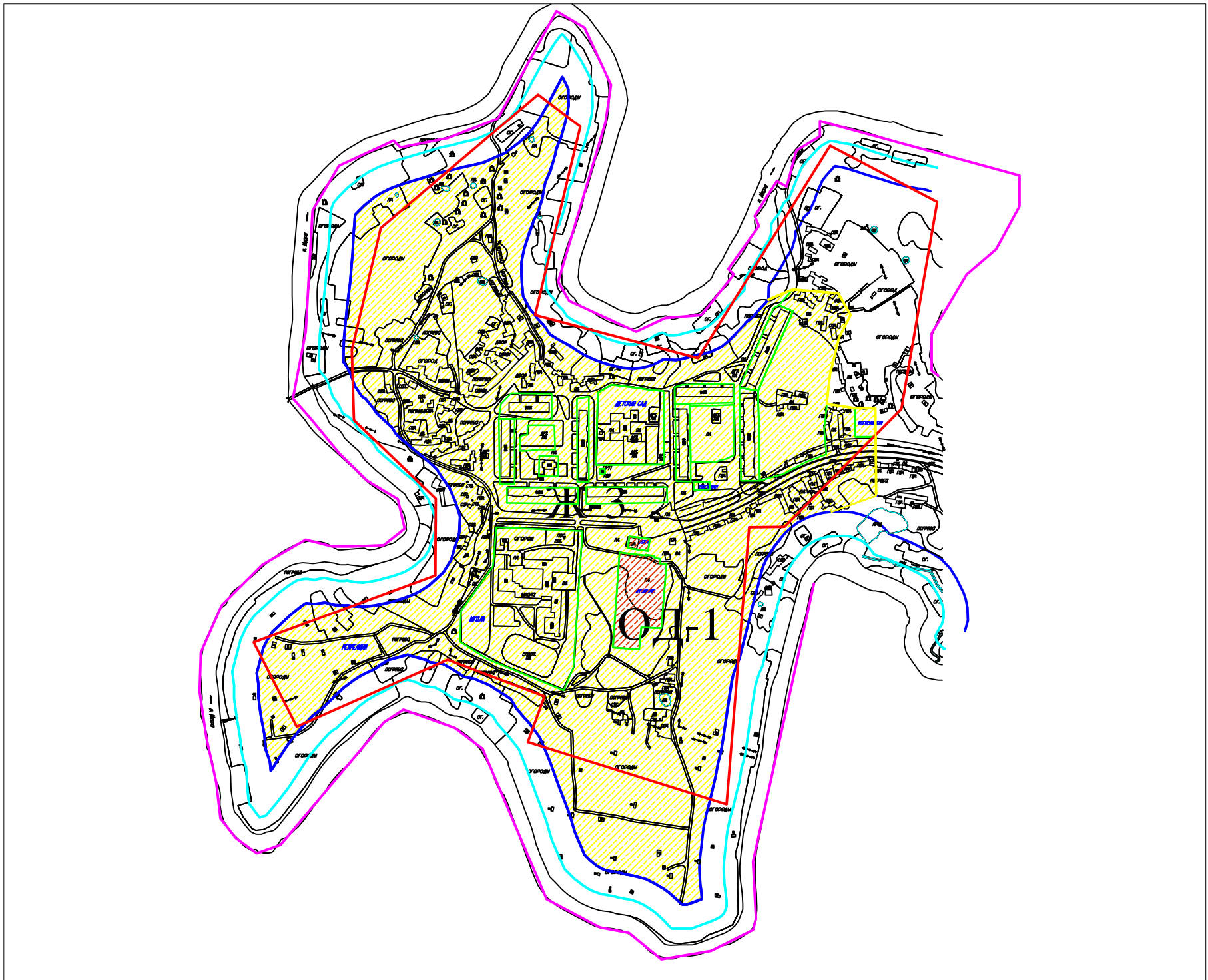


Приложение № 1  
к решению срдета депутатов  
муниципального образования  
Тельмановское сельское поселение  
Тосненского района Ленинградской области





Глава муниципального образования  
Ю.Н. Кваша

КАРТА ГРАДОСТРОИТЕЛЬНОГО ЗОНИРОВАНИЯ пос.ВОЙСКОРОВО

масштаб 1:5000



Условные обозначения:

-  граница проектирования согласно проекту планировки и застройки пос.Войскорово от 1972 г.
-  граница проектирования согласно проекту планировки и застройки пос.Войскорово от 1972 г. (корректировка)
-  граница части кадастрового квартала
-  границы земельных участков согласно сведениям ГКН

Жилые зоны:

-  Ж-3 Зона среднеэтажной жилой застройки ( 5-8 этажей)

Общественно-деловые зоны:

-  ОД-1 Комплексная общественно-деловая зона